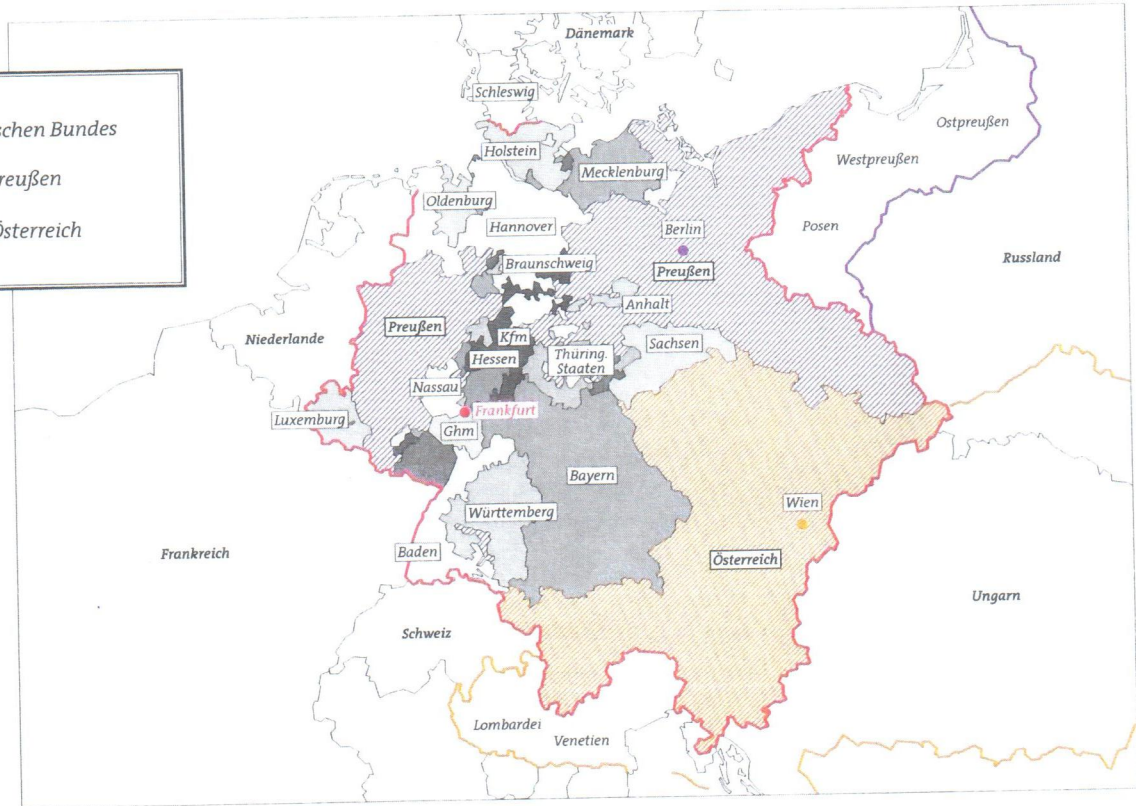
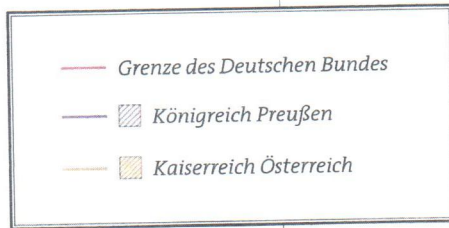


Der Deutsche Bund

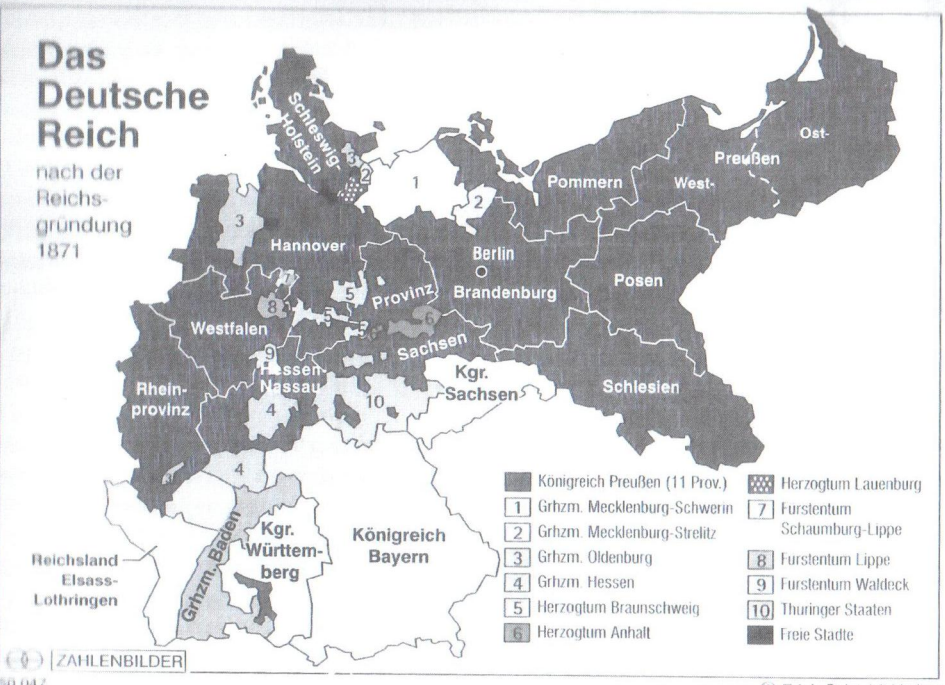
Europa nach 1815



© Bergmoser + Höller Verlag AG, Zahlenbild 50 039

Das Deutsche Reich

nach der Reichsgründung 1871

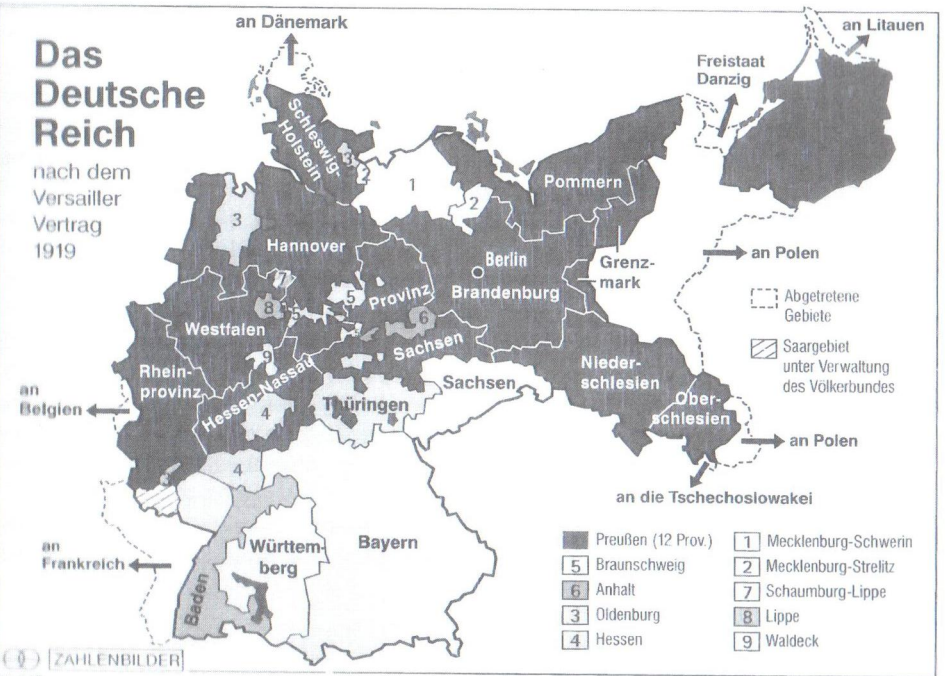


50 047

© Erich Schmidt Verlag

Das Deutsche Reich

nach dem Versailler Vertrag 1919



50 048

© Erich Schmidt Verlag

Karte 2. Das Deutsche Reich nach der Reichsgründung 1871 und nach dem Versailler Vertrag von 1919

Deutschland nach dem Zweiten Weltkrieg

Länder und Besetzungszonen



— Ländergrenzen

□ Britische Besatzungszone

□ Französische Besatzungszone

□ Sowjetische Besatzungszone

□ Amerikanische Besatzungszone

□ Saargebiet

(aus der französischen Besatzungszone ausgegliedert. Ende 1947 wirtschaftlicher und währungspolitischer Anschluss an Frankreich)

Die deutschen Länder

Bundesländer mit Hauptstädten, Einwohnerzahl, Fläche und Stimmen im Bundesrat



Baden-Württemberg		
Einwohner	Fläche	Stimmen
10,84 Mio	35 751 km ²	6

Bayern		
Einwohner	Fläche	Stimmen
12,66 Mio	70 550 km ²	6

Berlin		
Einwohner	Fläche	Stimmen
3,53 Mio	892 km ²	4

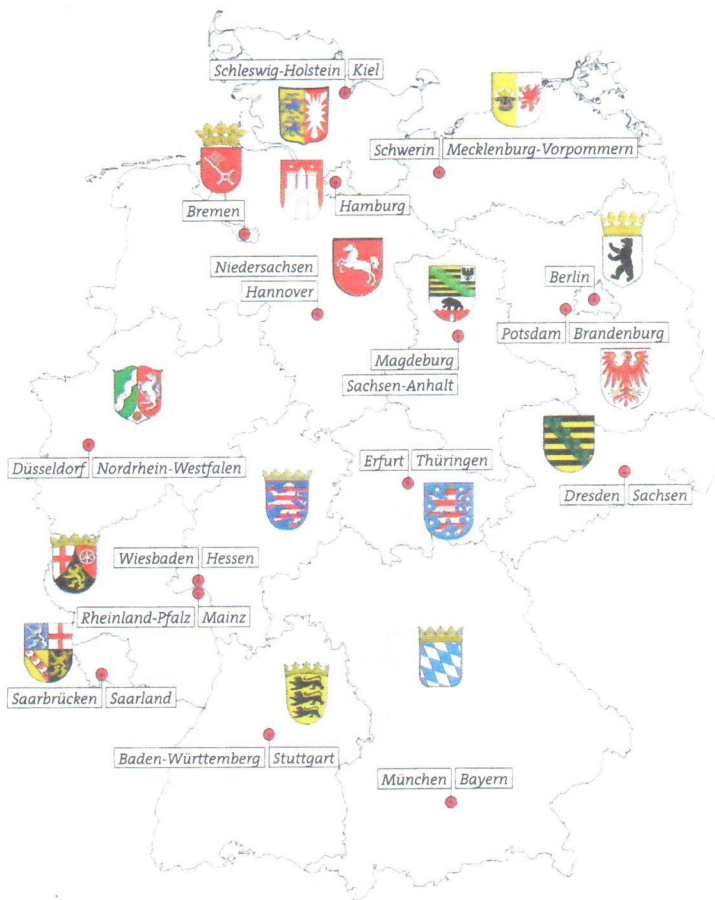
Brandenburg		
Einwohner	Fläche	Stimmen
2,49 Mio	29 482 km ²	4

Bremen		
Einwohner	Fläche	Stimmen
0,66 Mio	419 km ²	3

Hamburg		
Einwohner	Fläche	Stimmen
1,79 Mio	755 km ²	3

Hessen		
Einwohner	Fläche	Stimmen
6,11 Mio	21 115 km ²	5

Mecklenburg-Vorpommern		
Einwohner	Fläche	Stimmen
1,63 Mio	23 189 km ²	3



Niedersachsen		
Einwohner	Fläche	Stimmen
7,92 Mio	47 635 km ²	6

Nordrhein-Westfalen		
Einwohner	Fläche	Stimmen
17,85 Mio	34 088 km ²	6

Rheinland-Pfalz		
Einwohner	Fläche	Stimmen
4,00 Mio	19 854 km ²	4

Saarland		
Einwohner	Fläche	Stimmen
1,02 Mio	2 569 km ²	3

Sachsen		
Einwohner	Fläche	Stimmen
4,13 Mio	18 420 km ²	4

Sachsen-Anhalt		
Einwohner	Fläche	Stimmen
2,30 Mio	20 449 km ²	4

Schleswig-Holstein		
Einwohner	Fläche	Stimmen
2,83 Mio	15 799 km ²	4

Thüringen		
Einwohner	Fläche	Stimmen
2,24 Mio	16 172 km ²	4

23. Mai 1949: Unterzeichnung des Grundgesetzes

3. Oktober 1990: Tag der Deutschen Einheit